

LEVANTAMENTO TÉCNICO: CONTROLADOR ELETRÔNICO DE VELOCIDADE
Resolução nº 798/2020 – CONTRAN
Anexo I

1 – IDENTIFICAÇÃO DO ÓRGÃO OU ENTIDADE COM CIRCUNSCRIÇÃO SOBRE A VIA	
Razão Social:	Prefeitura Municipal de Feira de Santana
CNPJ:	14.043.574/0001- 51
Município/UF:	Feira de Santana/ Bahia

2 – CARACTERÍSTICAS DO LOCAL/TRECHO DA VIA	
Endereço:	Avenida Presidente Dutra, próximo ao número 2628 em frente ao Hotel Eldorado - B/C Avenida Presidente Dutra, próximo ao número 2625 - C/B
Sentido do fluxo fiscalizado:	Bairro/Centro e Centro/Bairro
Classificação viária (art. 60 do CTB):	Arterial
Tipo De Via:	Pista Principal
Tipo De Pista:	Pista Dupla
Quantidade de Faixas Fiscalizadas:	4 faixas
Geometria da via:	Plano
Fluxo veicular na pista fiscalizada (VMD) Bairro/Centro:	5.544
Fluxo veicular na pista fiscalizada (VMD) Centro/Bairro:	3.951
Trânsito de Vulneráveis:	<input type="checkbox"/> Crianças <input type="checkbox"/> Pessoa com Deficiência <input checked="" type="checkbox"/> Pedestres <input checked="" type="checkbox"/> Ciclistas <input type="checkbox"/> Veículos não motorizados <input type="checkbox"/> Trânsito de animais selvagens <input type="checkbox"/> Outros:
Obras de Arte	<input type="checkbox"/> Passarela <input type="checkbox"/> Passagem subterrânea <input type="checkbox"/> Viaduto <input type="checkbox"/> Pórtico <input type="checkbox"/> Ponte <input type="checkbox"/> Linha Férrea <input checked="" type="checkbox"/> Outras:

3 – VELOCIDADE		
Velocidade Regulamentada para o local de instalação do equipamento:	60 Km/h	Data: 09/07/2021

[Handwritten signature]

[Handwritten mark]

4 – PROJETO DO LOCAL DE INSTALAÇÃO
Anexo

6 – RESPONSÁVEL PELA ELABORAÇÃO DO ESTUDO TÉCNICO

Nome: _____

Matrícula n.º: _____

Assinatura: _____

Rafael Dias Coelho
Engenheiro-CREA/MG: 149.123/D
Gerenciamento e Controle de Trânsito

Data: 12 / 07 / 2021

7 – AUTORIDADE DE TRÂNSITO COM CIRCUNSCRIÇÃO SOBRE A VIA

Nome: CLEudson SANTOS ALMEIDA

Matrícula n.º: 60004480-4


Assinatura: _____

Data: 01 / 09 / 2021

8 - IMAGENS DO LOCAL

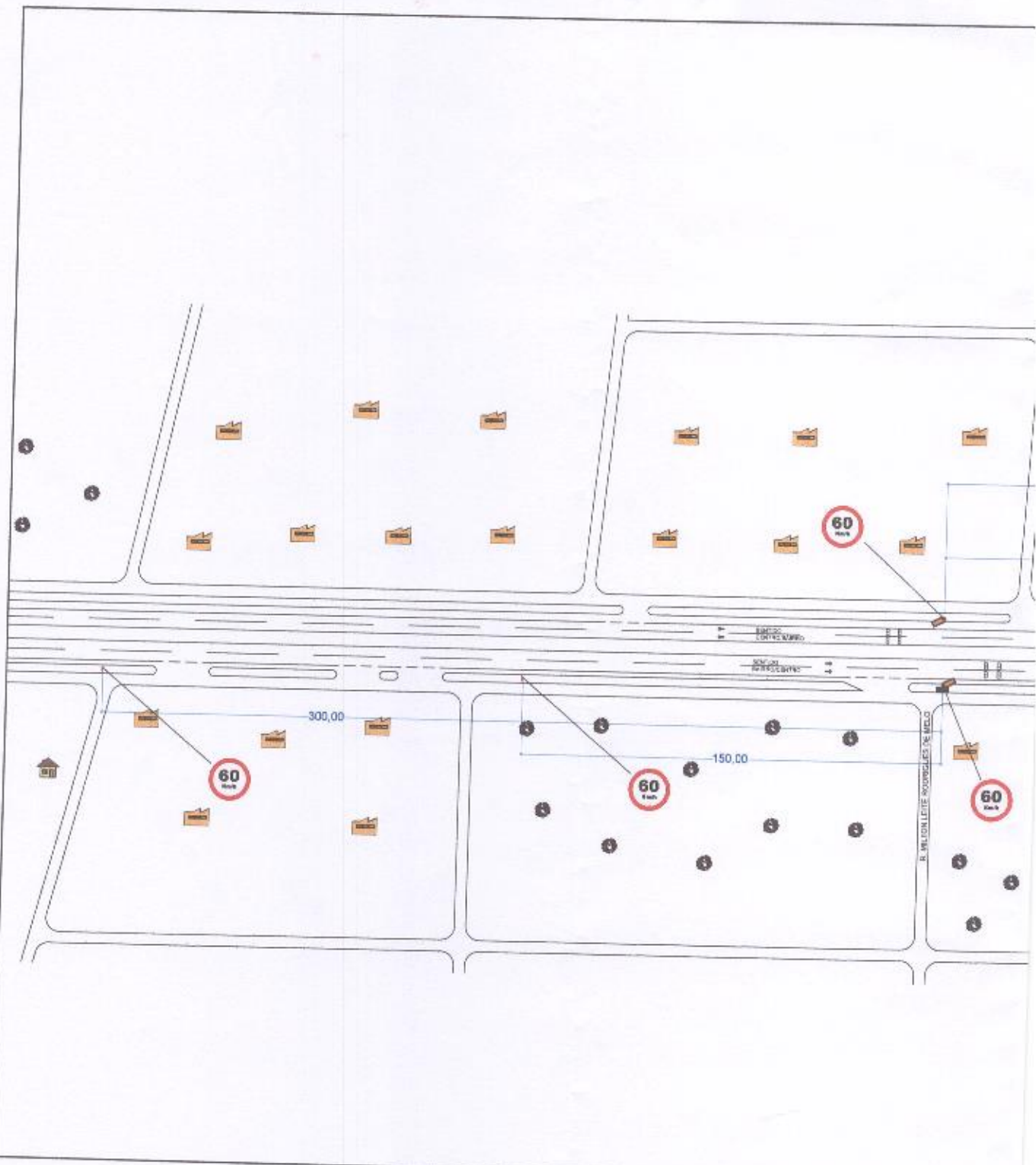


Vista Superior – Fonte: Google Earth

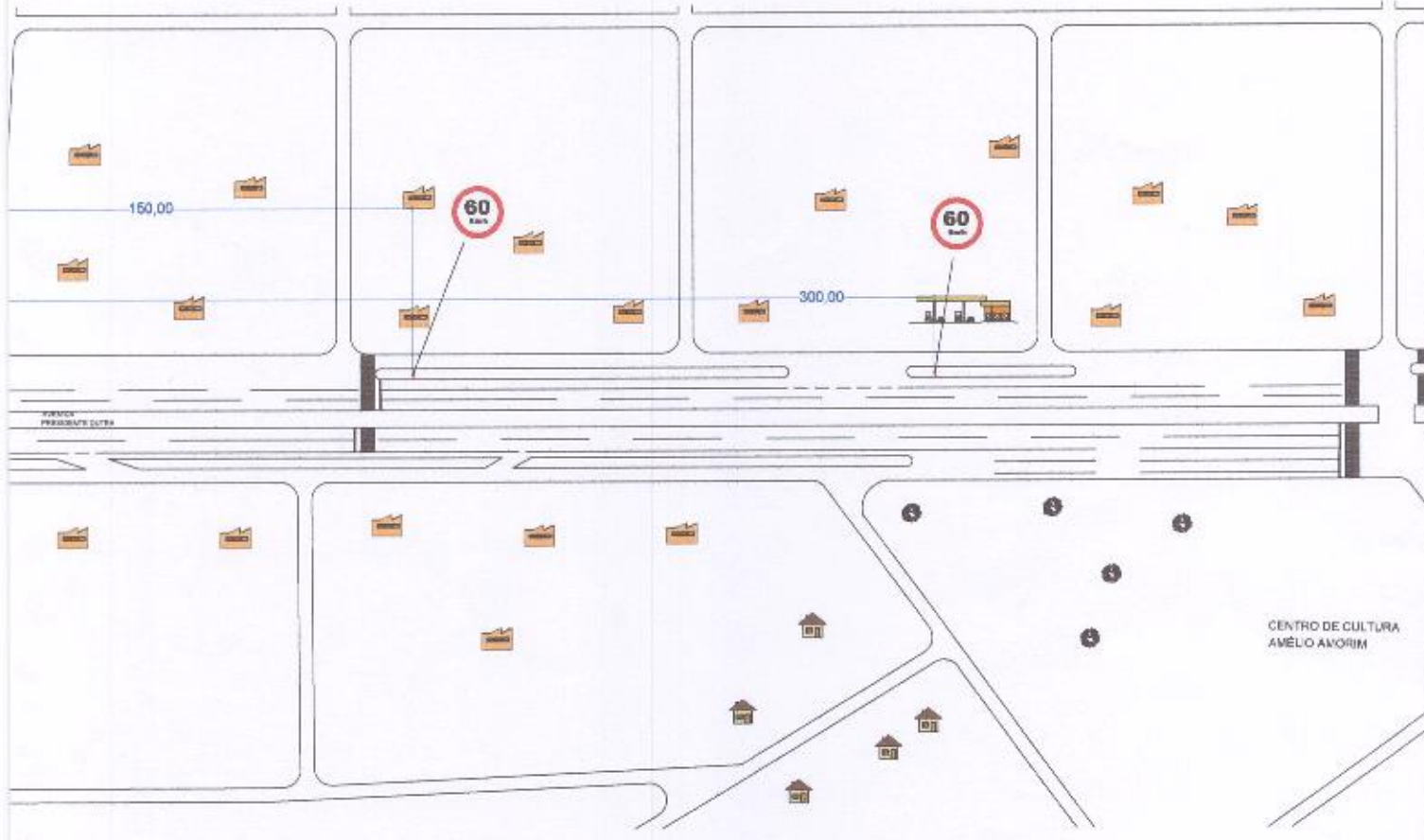


Local Fiscalizado





LEGENDA	
	SENTIDO DO TRÂNSITO
	CAIXA DE MICRO
	POSTE DE CÂMERA
	LAÇO DO EQUIPAM



TO

ENTO

	CROQUI DO LOCAL			
	SMT - SUPERINTENDÊNCIA MUNICIPAL DE TRÂNSITO FEIRA DE SANTANA/BA			
	CONTROLADOR ELETRÔNICO DE VELOCIDADE			
	VISTO DO ÓRGÃO DE TRÂNSITO	LOCAL: AVENIDA PRESIDENTE DUTRA PRÓXIMO AO NÚMERO 2628 EM FRENTE AO HOTEL ELDORADO - B/C AVENIDA PRESIDENTE DUTRA PRÓXIMO AO NÚMERO 2625 - C/B FEIRA DE SANTANA / BA	Latitude	Longitude
			-12.266675°	-38.942550°