

<b>LEVANTAMENTO TÉCNICO: CONTROLADOR ELETRÔNICO DE VELOCIDADE</b> Resolução nº 798/2020 – Contran Anexo I	<b>CÓDIGO DO ESTUDO TECNICO</b>
	FS-2020-060
<b>LEVANTAMENTO PARA O LOCAL DE INSTALAÇÃO DOS EQUIPAMENTOS</b>	

<b>1 – IDENTIFICAÇÃO DO ÓRGÃO OU ENTIDADE COM CIRCUNSCRIÇÃO SOBRE A VIA</b>	
Razão Social:	Prefeitura Municipal de Feira de Santana
CNPJ:	14.043.574/0001- 51
Município/UF:	Feira de Santana / Bahia

<b>2 – CARACTERÍSTICAS DO LOCAL/TRECHO DA VIA</b>	
Endereço:	Av. Noide Cerqueira próx. ao Posto São Gonçalo – Feira de Santana / Bahia
Sentido do fluxo fiscalizado:	Centro / Bairro
Classificação viária (art. 60 do CTB):	Arterial
Tipo De Via:	Pista Principal
Tipo De Pista:	Pista Dupla
Quantidade de Faixas Fiscalizadas:	3 faixas
Geometria da via:	Plano
Fluxo veicular na pista fiscalizada (VMD):	6.192
Trânsito de Vulneráveis:	Pedestres e Ciclistas
Obras de Arte	Não há

<b>3 – VELOCIDADE</b>		
Velocidade Regulamentada para o local de instalação do equipamento:	60 Km/h	Data: 30/11/2020

<b>4 – NÚMERO DE ACIDENTES NO LOCAL</b>	
Até 12 meses antes do início da fiscalização (intervalo de 6 meses)	0 Acidentes

**5 – RESPONSÁVEL PELA ELABORAÇÃO DO ESTUDO TÉCNICO**

Nome: \_\_\_\_\_

Matrícula n.º: \_\_\_\_\_

Assinatura: \_\_\_\_\_



*Rafael Dias Coelho*  
Engenheiro-CREA/MG: 149.123/D  
Gerenciamento e Controle de Trânsito

Data: 15 / 01 / 2021

**6 – AUTORIDADE DE TRÂNSITO COM CIRCUNSCRIÇÃO SOBRE A VIA**

Nome: \_\_\_\_\_

Matrícula n.º: 60004480-4

Assinatura: \_\_\_\_\_



*Dr. Cleudson Santos Almeida*  
Diretor Superintendente

Data: 18 / 01 / 2021



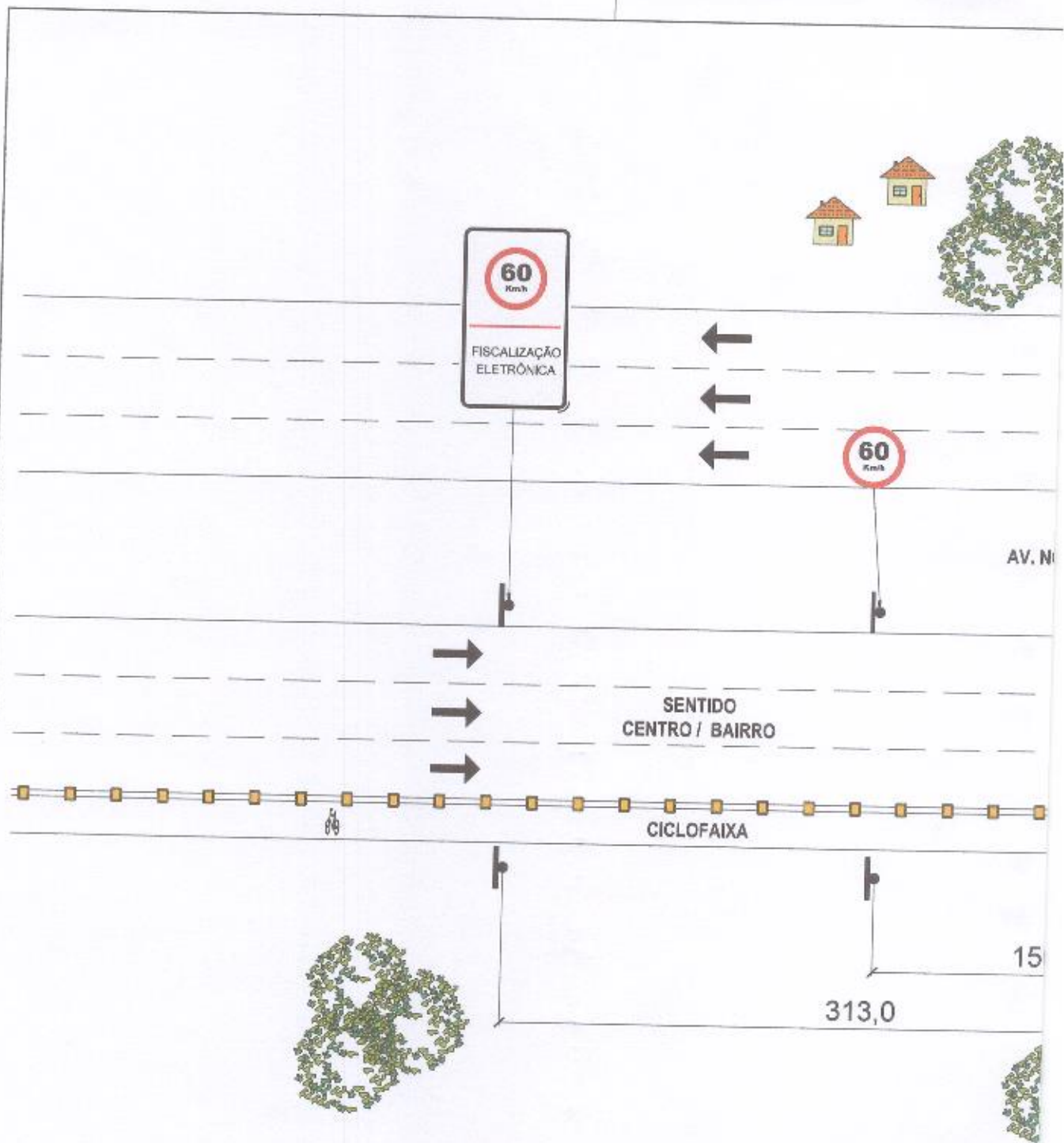
**7 – IMAGENS DO LOCAL**



Sentido Centro/Bairro

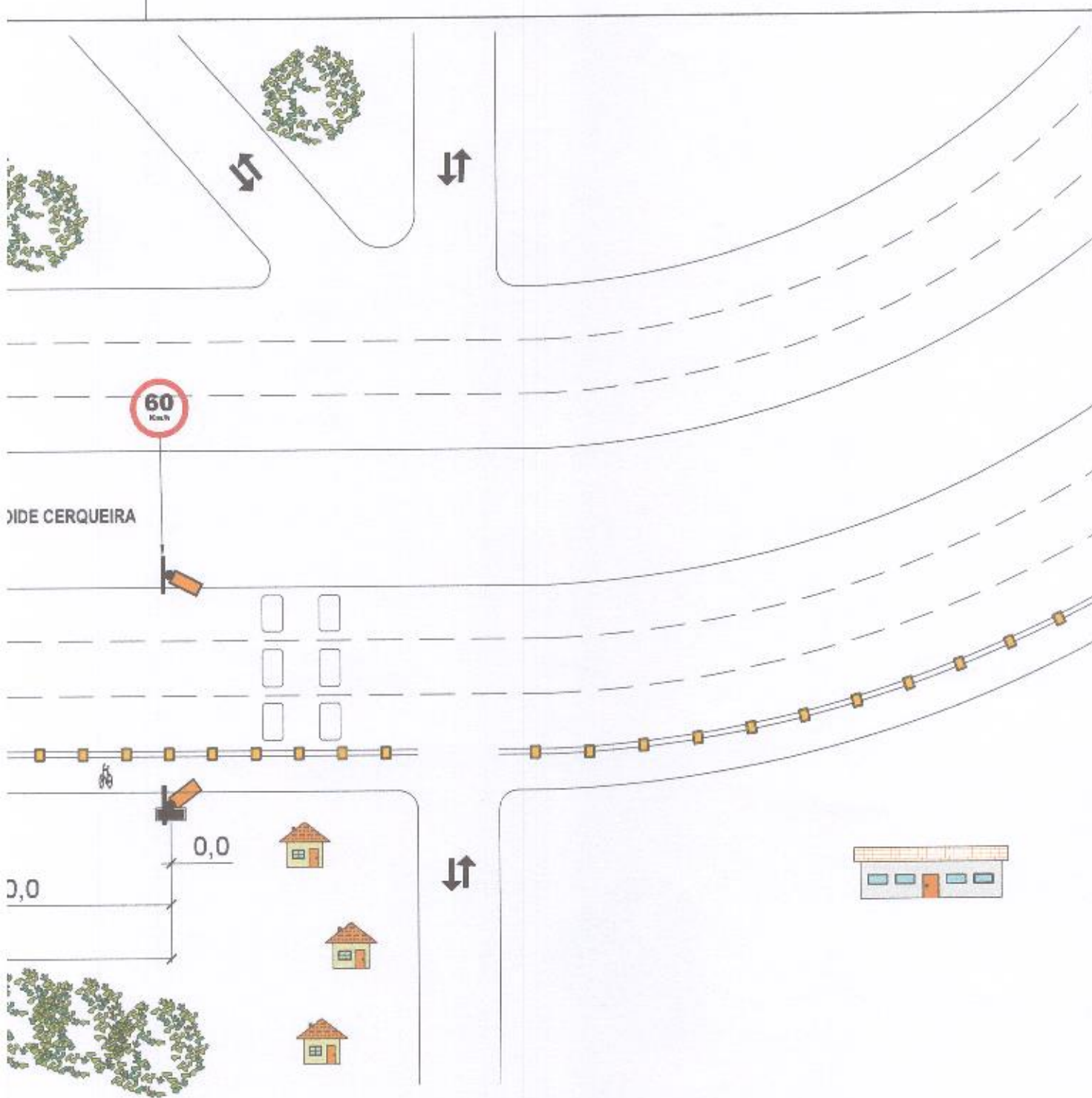


Sentido Centro/Bairro






LEGENDA	
	SENTIDO DO TRÁFICO
	CAIXA DE MICRO
	POSTE DE CÂMERA
	LAÇO DO EQUIPA





VISITO
A
MENTO

 VISTO DO RESPONSÁVEL PELA ELABORAÇÃO DO ESTUDO  VISTO DA AUTORIDADE DE TRÂNSITO 	<b>CROQUI DO LOCAL</b>		
	<b>SMT - SUPERINTENDÊNCIA MUNICIPAL DE TRÂNSITO FEIRA DE SANTANA / BA</b>		
	<b>CONTROLADOR ELETRÔNICO DE VELOCIDADE</b>		
	LOCAL: AV. NOIDE CERQUEIRA PRÓX. AO POSTO SÃO GONÇALO FEIRA DE SANTANA / BA	Lat.(S) -12.269407°	Long.(E) -38.904003°
ESCALA GRÁFICA DO DESENHO : SEM ESCALA			