



<b>LEVANTAMENTO TÉCNICO: CONTROLADOR ELETRÔNICO DE VELOCIDADE</b> Resolução nº 798/2020 – Contran Anexo I	CÓDIGO DO ESTUDO TECNICO
	FS-2021-040
<b>LEVANTAMENTO PARA O LOCAL DE INSTALAÇÃO DOS EQUIPAMENTOS</b>	

<b>1 – IDENTIFICAÇÃO DO ÓRGÃO OU ENTIDADE COM CIRCUNSCRIÇÃO SOBRE A VIA</b>	
Razão Social:	Prefeitura Municipal de Feira de Santana
CNPJ:	14.043.574/0001- 51
Município/UF:	Feira de Santana / Bahia

<b>2 – CARACTERÍSTICAS DO LOCAL/TRECHO DA VIA</b>	
Endereço:	Avenida José Falcão da Silva próximo ao número nº 500 – Feira de Santana / Bahia
Sentido do fluxo fiscalizado:	Bairro/Centro
Classificação viária (art. 60 do CTB):	Arterial
Tipo De Via:	Pista Principal
Tipo De Pista:	Pista Simples
Quantidade de Faixas Fiscalizadas:	2 faixas
Geometria da via:	Plano
Fluxo veicular na pista fiscalizada (VMD):	7.326
Trânsito de Vulneráveis:	Pedestres e Ciclistas
Obras de Arte	Não há

<b>3 – VELOCIDADE</b>		
Velocidade Regulamentada para o local de instalação do equipamento:	50 Km/h	Data: 18/05/2021

4 – AUTORIDADE DE TRÂNSITO COM CIRCUNSCRIÇÃO SOBRE A VIA	
Nome: _____	
Matrícula n.º: <u>60004480-4</u>	
Assinatura: <u></u> Dr. Cleudson Santos Almeida Diretor Superintendente	Data: <u>30 / 06 / 2021</u>

5 – RESPONSÁVEL PELA ELABORAÇÃO DO ESTUDO TÉCNICO	
Nome: _____	
Matrícula n.º: _____	
Assinatura: <u></u> Rafael Dias Coelho Engenheiro - CREA/MG: 149.123/D Gerenciamento e Controle de Trânsito	Data: <u>28 / 06 / 2021</u>

6 – PROJETO OU CROQUI DO LOCAL
Projeto em Anexo.



**7 – IMAGENS DO LOCAL**

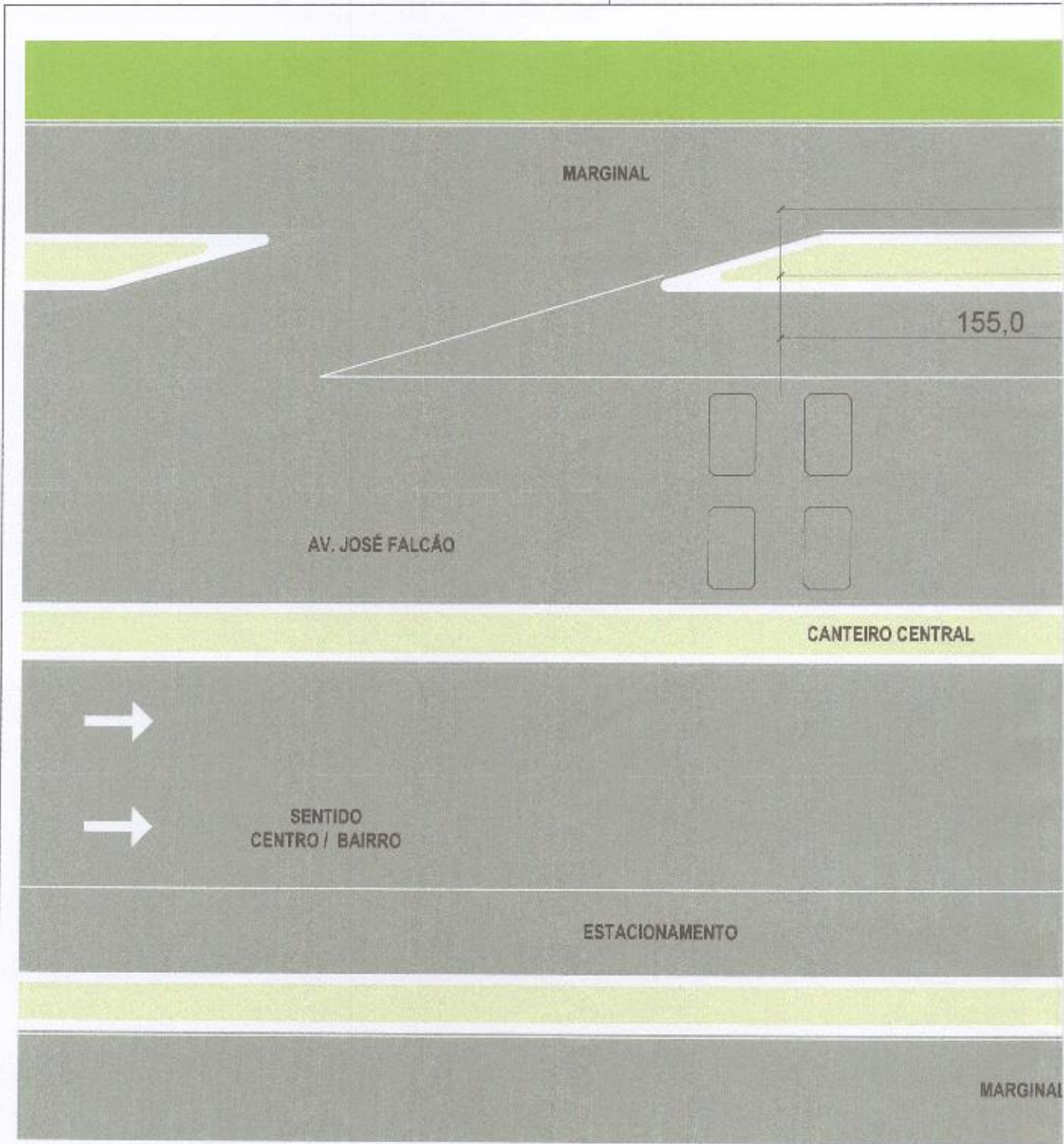


Vista do local.



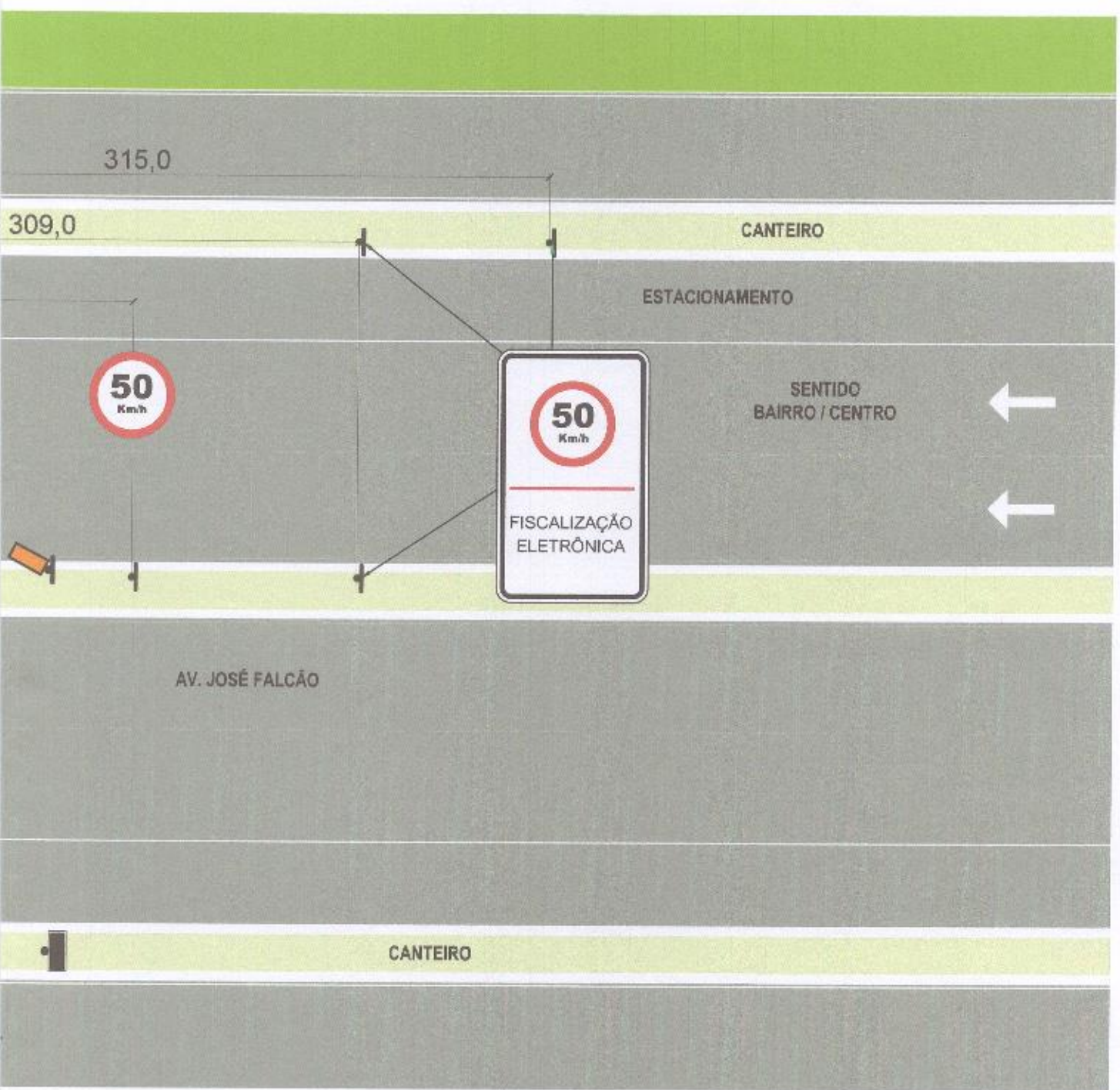
Vista do local.





LEGENDA	
	SENTIDO DO TRÂNSITO
	CAIXA DE MICRO
	POSTE DE CÂMERA
	LAÇO DO EQUIPAMENTO





*[Handwritten signature]*

TO

NTO

<p>VISTO DA AUTORIDADE DE TRÂNSITO</p> <p><i>[Handwritten signature]</i></p>	<b>CROQUI DO LOCAL</b>				
	<b>SMT - SUPERINTENDÊNCIA MUNICIPAL DE TRÂNSITO FEIRA DE SANTANA / BA</b>				
<b>CONTROLADOR ELETRÔNICO DE VELOCIDADE</b>					
<b>LOCAL: AVENIDA JOSÉ FALCÃO DA SILVA PRÓXIMO Nº 500 FEIRA DE SANTANA / BA</b>			Zona	Lat.(S)	Long. (E)
			24 L	8.647.643	503.935
<small>ESCALA GRÁFICA DO DESENHO - SEM ESCALA</small>					